













Legenda:

-  Limite do Plano de Pormenor da Cidade Desportiva
- Condicionantes**
- Recursos Hídricos:
 -  Linhas de água
 -  Leito de cheia ou margens de águas não navegáveis
- Infra-estruturas Básicas:**
 -  Linhas elétricas
 -  Pisto de Transformação
 -  Estações Industriais
 -  Área de Serviço a Estações Industriais
 -  Estação Elevatória
- Infra-estruturas de Transportes e Comunicações:**
 -  ER 261-5
 -  Área de serviço não afetada pela ER 261-5

Licenciamento: licenciado a escala 1:1000
 Autoridade de licenciamento: ARS
 Autoridade de licenciamento: ARS
 Entidade Promotora e Data da Edição: Câmara 2011
 Sobre Cartografia Oficial: não se aplica
 Identificação: não se aplica
 Identificação: 2119/2011, n.º 128
 Sistema de Referência: Datum: Hayford-Casas, Datum 73
 0,20 metros em altitude corrigido de efeitos maritimétricos
 Área Topográfica: Prática que servem de base ao
 levantamento topográfico

Câmara Municipal de Sines
 Largo Ramos da Costa
 7520-159 Sines
 tel. 269 630 600

PLANO DE PORMENOR DA CIDADE DESPORTIVA
 PLANTA DE CONDICIONANTES

1:2000

Maio de 2016 Proposta de Plano **DG 01: 05**